

Фрагмент карты «Карта планируемого размещения объектов местного значения. М 1:25000» генерального плана муниципального образования «Платошинское сельское поселение» Пермского муниципального район Пермского края









Функциональные зоны









Жилые зоны

- | | |
|---|---|
|  | Зона застройки индивидуальными жилыми домами |
|  | Зона застройки малоэтажными жилыми домами |
|  | Зона застройки среднеэтажными жилыми домами |
|  | Зона перспективной жилой застройки (резерв) |
| Общественно-деловые зоны | |
|  | Зона делового, общественного и коммерческого назначения |
|  | Зона учреждений здравоохранения и социальной защиты |
|  | Зона общеобразовательных учреждений |

Зоны рекреационного назначения

- | | |
|---|---|
|  | Зона озеленения общего пользования |
|  | Зона объектов, предназначенных для занятий физической культурой и спортом |
|  | Зона объектов отдыха и туризма |
|  | Зона пляжа |
|  | Зона лесов |
|  | Зона открытого природного ландшафта |

Границы зон с особыми условиями использования территории

- | | |
|---|--|
|  | Водоохранная зона |
|  | Прибрежная защитная полоса |
|  | Береговая полоса |
|  | Санитарно-защитная зона |
|  | Санитарно-защитная зона планируемая |
|  | Охранная зона |
|  | Зона санитарной охраны источников питьевого водоснабжения. I пояс. |
|  | Границы территории объекта культурного наследия |